

**Obec Župčany**  
**Stavebný úrad**

so sídlom Župčany 95, 080 01 Prešov

Číslo : ŽUP-2023/5006-OcÚ 001

Vo Fulianke dňa: 14.03.2023

**V E R E J N Á   V Y H L Á Š K A ,**

**ktorou sa oznamuje začatie stavebného konania pre stavbu:**  
**„IBV 21 RD- Župčany – SO 02 - Miestna komunikácia s chodníkom“**

**PP Perfekt s.r.o., Mirka Nešpora 31, 080 01 Prešov** podal dňa **17.02.2023** na stavebnom úrade žiadosť na vydanie stavebného povolenia na stavbu:

**„IBV 21 RD- Župčany – SO 02 - Miestna komunikácia s chodníkom“**  
na pozemku na parcele č. **KN-C 609/280** kat. územie **Župčany**.

Obec Župčany, ako vecne a miestne príslušný orgán štátnej správy podľa § 2 písm. e/ zák. NR SR č.416/2001 Z.z. o prechode niektorých pôsobností z orgánov štátnej správy na obce a na vyššie územné celky a ako príslušný stavebný úrad podľa § 117 zákona č.50/1976 Zb. o územnom plánovaní a stavebnom poriadku v znení jeho noviel /ďalej len stavebný zákon/, v súlade s ustanoveniami § 61 stavebného zákona, oznamujeme začatie stavebného konania v predmetnej veci a nariaďuje prejednanie žiadosti v ústnom konaní spojenom s miestnym zisťovaním na deň:

**13.04.2023 o 10:00 hod.**

so stretnutím: **na Obecnom úrade v Župčanoch**

**Účastníci konania môžu svoje námietky k navrhovanej stavbe uplatniť najneskoršie do termínu ústneho konania spojeného s miestnym zisťovaním resp. na tomto konaní tj. 13.04.2023, inak sa na neskoršie námietky v zmysle § 61 ods. 1 stavebného zákona neprihliadne.**

Do podkladov žiadosti možno nahliadnuť na Spoločnom OcÚ Fulianka – stavebný úrad, Fulianka č. 3, 082 12 Kapušany v dňoch pondelok, streda a piatok, po predchádzajúcej dohode s pracovníkom č. tel. 051/7481907, 0910 550 073.

Stavebný úrad v súlade s § 33 ods. 2 správneho poriadku umožňuje účastníkom konania, aby sa pred vydaním rozhodnutia mohli vyjadriť k jeho podkladu i k spôsobu jeho zistenia, prípadne navrhnúť jeho doplnenie.

Ak sa dá niektorý z účastníkov konania zastupovať, predloží jeho zástupca písomnú plnú moc.

Táto verejná vyhláška, ktorou sa oznamuje začatie stavebného konania, musí byť vyvesená spolu so situáciou umiestnenia stavby v súlade s ustanovením § 26 odst. 2) zák. č. 71/1967 Zb. o správnom konaní po dobu 15 dní na úradnej tabuli Obce Župčany a zverejnená na internetovej stránke dotknutej obce.

Posledný deň tejto lehoty je dňom doručenia oznámenia o začatí stavebného konania.

Do lehoty sa nezapočítava v súlade s § 26 odst. 2) zák. č. 71/1967 Zb. o správnom konaní, v znení jeho noviel deň, keď došlo ku skutočnosti určujúcej začiatok lehoty, t.j. deň keď došlo k vyveseniu tejto verejnej vyhlášky.

Ak koniec lehoty prípadne na deň pracovného pokoja, je posledným dňom lehoty najbližší budúci pracovný týždeň.

Mgr. Martin Dlugoš  
starosta obce

Úradný záznam:

**Verejná vyhláška bola vyvesená na úradnej tabuli obce Župčany**

dňa.....

.....  
pečiatka a podpis

**Verejná vyhláška bola zvesená z úradnej tabule obce Župčany**

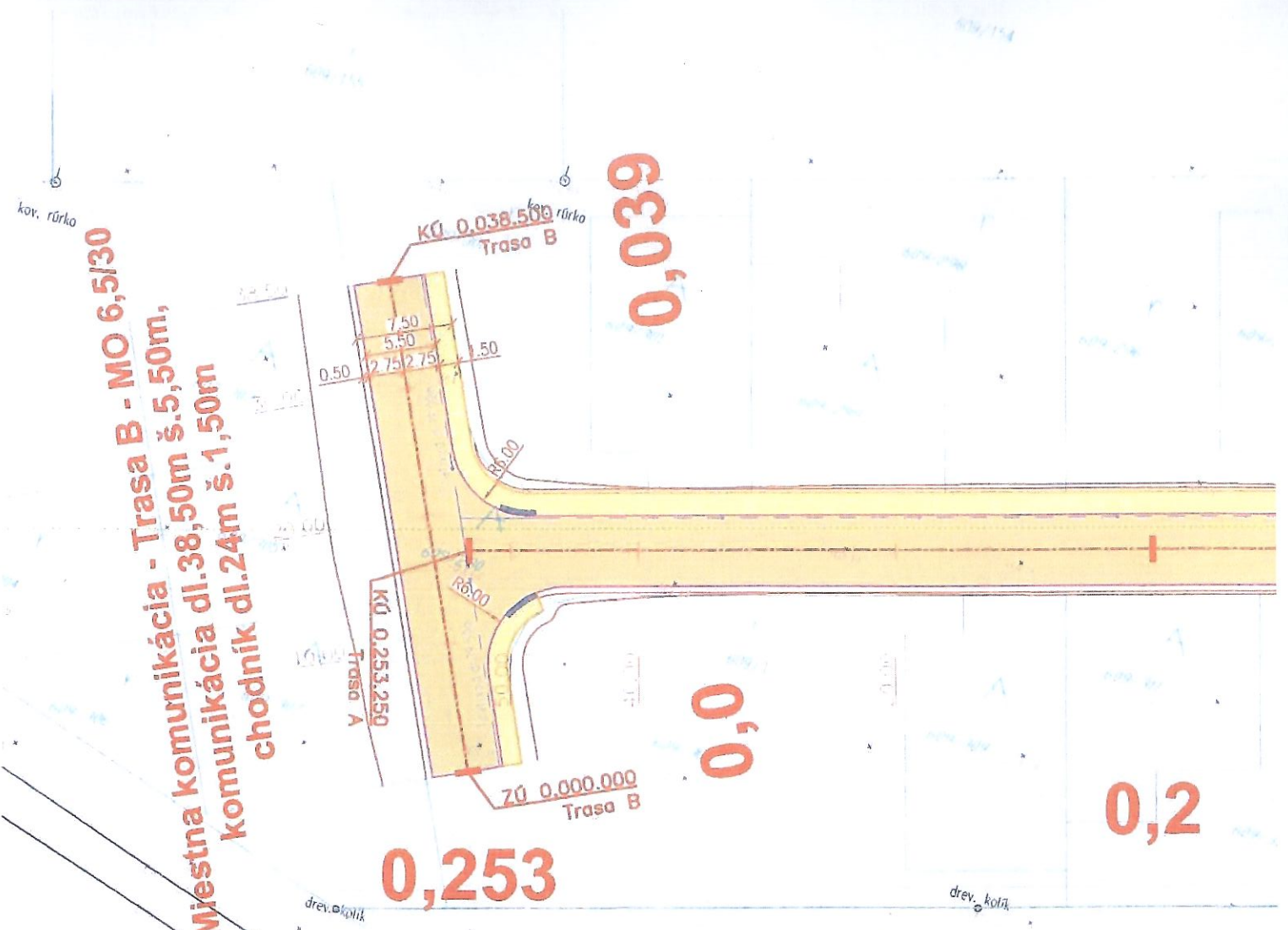
dňa.....

.....  
pečiatka a podpis


**Na vedomie:**

1. PP- Perfekt s.r.o., Mirka Nešpora 31, 080 01 Prešov
2. Obec Župčany, Župčany 95, 080 01 Prešov
3. Projektant: Ing. Marek Medoň, Alexandra Matušku 12, 080 01 Prešov
4. VSD a.s., Mlynská 31, 042 91 Košice
5. OR HaZZ, Požiarnická 1, 080 01 Prešov
6. SPP – distribúcia a.s., Mlynské Nivy 44/b, 825 11 Bratislava
7. VVS a.s., Kúpeľná 3, 080 01 Prešov
8. Slovak Telekom a.s., Bajkalská 28, 817 62 Bratislava 3
9. Ostatní účastníci – verejnou vyhláškou

Stavebný úrad – spis



**Miestna komunikácia - Trasa B - MO 6,5/30**  
**Miestna komunikácia - Trasa A - MO 6,5/30**  
**komunikácia dl.38,50m š.5,50m,**  
**komunikácia dl.244m š.1,50m**  
**chodník dl.244m š.1,50m**



**Miestna komunikácia - Trasa A - MO 6,5/30**  
**komunikácia dl.253,25m š.5,50m, chodník dl.257m š.1,75m**

**OCHRANNÉ PÁSMA**

CESTA I. TRIEDY	50 m
CESTA II. TRIEDY	25 m
CESTA III. TRIEDY	20 m
MIESTNE KOMUNIKÁCIE	15 m
PODZEMNÉ OZNAMOVACIE VEDENIE	1,5 m
NADZEMNÉ OZNAMOVACIE VEDENIE	2,0 m
VODOVODNÉ A KANALIZAČNÉ POTRUBIE - DO DN500mm	1,5 m
- NAD DN500mm	2,5 m
PODZEMNÉ ELEKTRICKÉ VEDENIE DO 110kV	1 m
VZDUŠNÉ NN VEDENIE	1 m
VYSOKOTLAKOVÉ PLYNOVODY - OD OSI	20 m
NÍZKOTLAKOVÉ A STREDNOTLAKOVÉ PLYNOVODY	1 m
V ZASTAVANOM ÚZEMÍ	
LIPOVÁ ALEJ - OD PRIEMETU KORÚN STROMOV V ALEJI	10 m

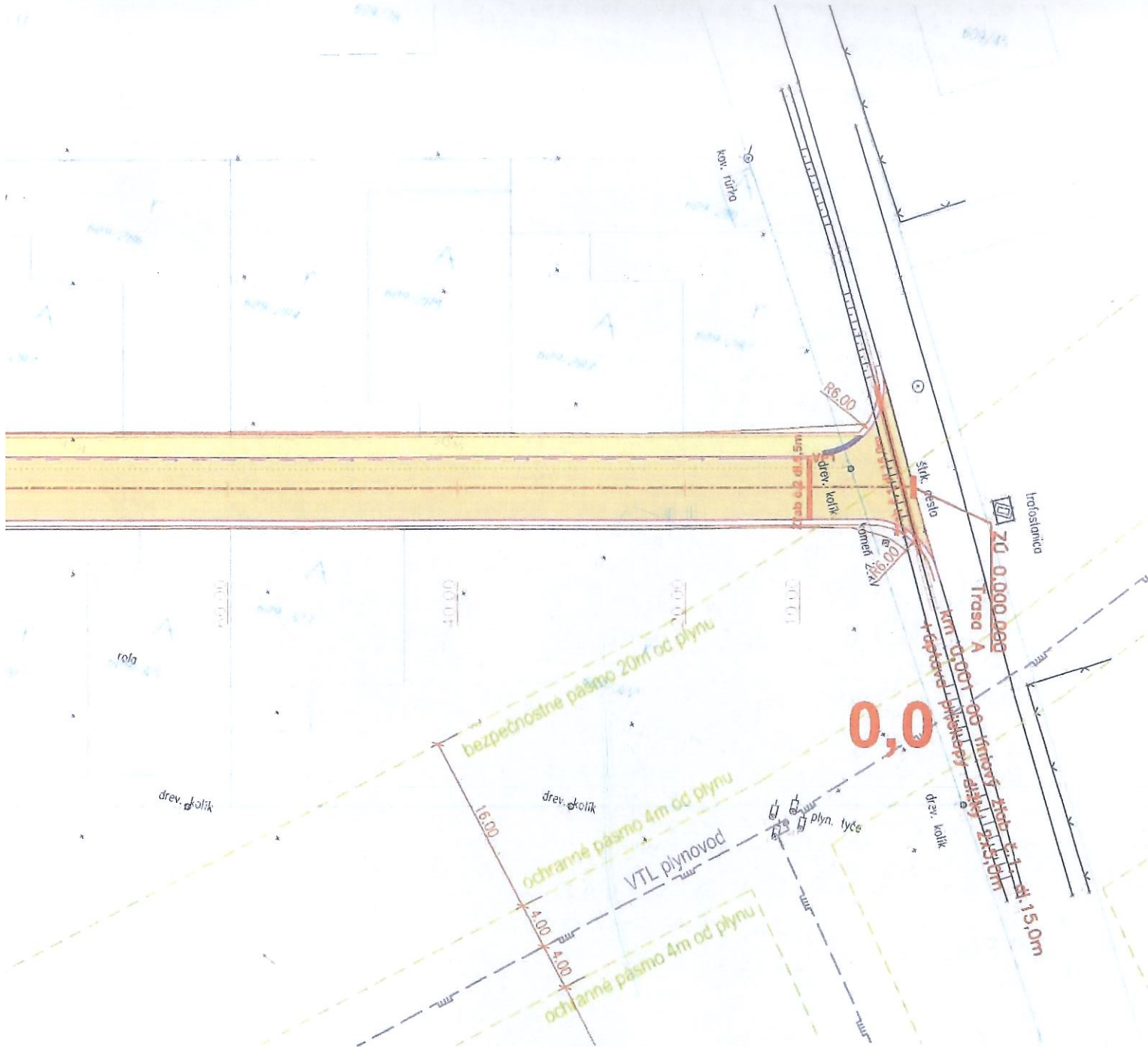
**LEGENDA**

- KOMUNIKÁCIA - ASFALTOVÁ VOZOVKA
- CHODNÍK - ZÁMKOVÁ DLAŽBA
- CESTNÝ BETONOVÝ OBRUBNÍK
- PARKOVÝ BETONOVÝ OBRUBNÍK
- KATASTRÁLNA MAPA

**LEGENDA EXIST. INŽ. SIETÍ**

- VTL PLYNOVOD - VYTÝČILO SPP, a.s. DŇA 22.11.201





## UPOZORNENIE :

PRED ZAHÁJENIM VÝKOPOVÝCH PRÁC JE DODÁVATEL POVINNÝ ZABEZPEČIŤ VYTÝČENIE JEDNOTLIVÝCH PODZEMNÝCH SIETI ABY NEDOŠLO K ICH PRÍPADNÉMU POŠKODENIU !!! SIETE NIE SÚ VO VÝKRESE ZNAČENÉ !!! V PRÍPADE KOLÍZIE S JEDNOTLIVÝMI PODZEMNÝMI SIETAMI TECHNICKÉ RIEŠENIE KONZULTOVAŤ S JEDNOTLIVÝMI SPRÁVCAMI A PROJEKTANTOM !!! V OCHRANÝCH PÁSMACH PODZEMNÝCH SIETI VYKONÁVAŤ VÝKOP RUČNE!!!

*medon*

SÚR. SYSTÉM : S-JTSK

VÝŠK. SYSTÉM: Bpv

**SO 02**

ZODPOVEDNÝ PROJEKTANT :	VYPRACOVAL :	KONTROLOVAL :	<b>Ing. Marek MEDOŇ</b> projektovanie dopravných stavieb Alexandra Matušku 6414/12, 080 01 Prešov mobil: 0907 597 338, e-mail: marek.medon@gmail.com
ING.M.MEDOŇ	ING.M.MEDOŇ	ING.M.MEDOŇ	
<i>medon</i>	<i>medon</i>	<i>medon</i>	
KRAJ :	Prešovský	DÁTUM :	02/2023
OBJEDNÁVATEĽ :	PP Perfekt, s.r.o., Mirka Nešpora 4881/31, 080 01 Prešov	STUPEŇ :	DSP
STAVBA :	<b>IBV 21 RD - Župčany</b>	FORMÁT :	3xA4
OBJEKT :	SO 02 - Miestna komunikácia s chodníkom	MIERKA :	1:500
OBSAH :	Situácia	Č.PRÍLOHY :	Č.SÚPRAVY :
		<b>2.2</b>	